












LEGENDA

OZNACZENIA GRAFICZNE

-  GRANICA OPRACOWANIA
-  LINIE ROZGRANICZAJĄCE TERENY O RÓŻNYM PRZEZNACZENIU
-  OBOWIĄZUJĄCE PODZIAŁY WEWNĘTRZNE
-  NIEAKTUALNE PODZIAŁY GEODEZYJNE
-  LINIA ZABUDOWY - NIEPRZĘKRACZALNA
-  OBOWIĄZUJĄCA LINIA ZABUDOWY
-  LINIE ROZGRANICZAJĄCE STREFĘ TECHNICZNĄ LINII NAPOWIERZNEJ 15 K
-  NASADZENIA O CHARAKTERZE ALEI
-  JEZDNI UTWARDZONE
-  PASY ZIELENI IZOLACYJNEJ
-  MIEJSCA PARKINGOWE

PRZEZNACZENIE TERENÓW

- 1 PP OBSZAR PRZEMYSŁOWY
- 2-4 PG TERENY DZIAŁ. GOSP. I USŁUG TECHNICZNYCH
- 5-9 Uo/K USŁUGI KOMERCYJNE Z PARKINGAMI
- 10-11 UZ USŁUGI Z ZIELENIĄ TOWARZYSZĄCĄ / OGROD
- 12-23 MU OBSZARY MIESZKANIOWO-USŁUGOWE
- 24-25 US TERENY URZADZEŃ REKREAC. SPORTOWYCH
- 26-57 MJ MIESZKALNICTWO JEDNORODZINNE
- 58-61 MJi MIESZK. JEDNORODZ. ISTNIEJĄCE
- 62-67 MJs MIESZK. JEDNORODZ. PO WYEKSPLATOW. S.
- 68-70 EE TERENY URZADZEŃ INFRASTR. TECHN. TRAFI
- 71-75 ZP TERENY ZIELENI OZDOBNEJ
- 76-77 ZI ZIELEŃ IZOLACYJNA